









**PLAN DE ZONAGE
SECTEUR URBAIN**

- A Agricole
- AF Agroforestière
- C Commercial
- I Industrielle
- M Mixte
- PU Publique
- RA Résidentielle
faible densité
- RB Résidentielle
moyenne densité

-  Limite de zone
-  Réseau routier
-  Hydrographie
-  Limite municipale
-  Périmètre d'urbanisation
-  Facteur G (périmètre urbain
(1,5)) non applicable

**Territoires touchés par la
demande à portée collective
(Article 59 - LPTAA)**

-  Zone agricole type A
-  Îlot déstructuré avec morcellement

Plan PZ-2
Adopté le : 5 mars 2007
Entrée en vigueur le : 19 juin 2007
Modifié le: 26 août 2008 (Règlement #2008-135)
19 octobre 2010 (Règlement #2010-151)
17 mai 2011 (Règlement #2011-157)
20 mars 2012 (Règlement #2012-164)
19 mars 2013 (Règlement #2013-175)
18 novembre 2014 (Règlement #2014-189)
17 mai 2016 (Règlement #2016-209)
16 août 2016 (Règlement #2016-211)
15 août 2017 (Règlement #2017-223)
19 juin 2018 (Règlement #2018-235)
18 septembre 2018 (Règlement #2018-239)
21 mai 2019 (Règlement #2019-247)
20 août 2019 (Règlement #2019-249)
20 août 2019 (Règlement #2019-251)

Préparé par : Marie-Josée Larose, aménagiste principale
Approuvé par : Érick Olivier, directeur du service d'aménagement
du territoire et du développement
Cartographie : Claudia Larrota, technicien en géomatique

Maire
Secrétaire-trésorière
0 150 300 Mètres
1:5 000

