






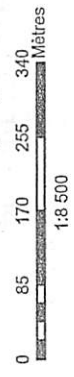
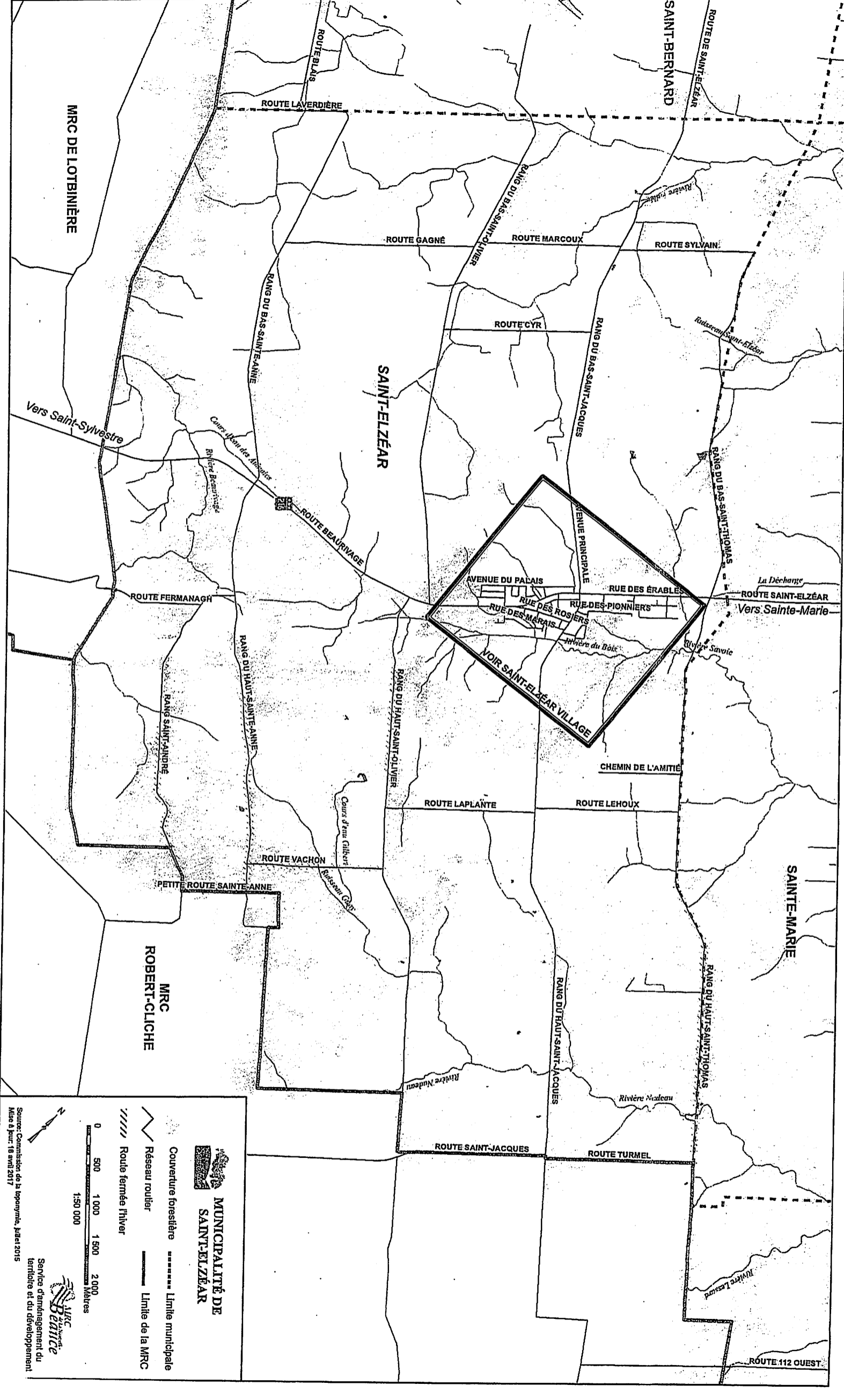



**PÉRIMÈTRE URBAIN
MUNICIPALITÉ DE SAINT-ELZÉAR**






-  École
-  Église
-  Hôtel de ville
-  Unité d'évaluation
-  Périmètre urbain
-  Couverture forestière
-  Réseau routier



Source: Commission de la toponymie, juillet 2015
 Mise à jour: 19 avril 2017
 Service d'aménagement du territoire et du développement
 MRC *Bénédicte*





MUNICIPALITÉ DE SAINT-ELZÉAR

Couverture forestière  Limite municipale 
 Réseau routier  Limite de la MRC 
 Route fermée l'hiver 

0 500 1 000 1 500 2 000
 1:50 000
 Mètres

Source: Commission de la toponymie, juillet 2015
 Mise à jour: 18 août 2017


MRC de Lotbinière
 Service d'aménagement du territoire et du développement